

NIEDERÖSTERREICH  
Einfach erfrischend.



# ERFRISCHEND nachhaltig

Mit Bahn, Bus und Rad  
unterwegs in Niederösterreich

NIEDERÖSTERREICH.AT







„Mit dem Rad öffentlich zu Niederösterreichs schönsten Radrouten entlang von klaren Flüssen, Obstwiesen, schattigen Kellergassen oder atemberaubenden Bergpanoramen – in dieser Broschüre finden Sie nicht nur Tipps zur An- und Abreise, sondern auch für Ihre Übernachtung, Ihren Kultur- oder Ausflugszielbesuch und vieles weitere, was Sie für einen entspannten Radurlaub brauchen. Lassen Sie sich von dieser Broschüre begleiten und zu den schönsten Plätzen für Radler in Niederösterreich führen!“



© NLK/Flizwieser

**JOHANNA MIKL-LEITNER**  
*Landeshauptfrau*



© Philipp Monhart

„Unsere neue Broschüre ist ein detaillierter Leitfaden für Radfahrer in Niederösterreich und soll Interessierten den Radausflug inklusive An- und Abreise mit den öffentlichen Verkehrsmitteln erleichtern. Wir zeigen Ihnen eintägige und mehrtägige Touren, die Sie unbedingt entdecken sollten. Sie finden nicht nur die schönsten und öffentlich am besten zu erreichenden Radrouten in dieser Broschüre, sondern auch viele Tipps rund um Ihren perfekten Radausflug.“

**JOCHEN DANNINGER**  
*Landesrat für Wirtschaft,  
Tourismus und Sport*



# Inhalts- verzeichnis

<b>Öffentlicher Verkehr und Radtransport in Niederösterreich .....</b>	<b>Seite 6</b>
Radtransport mit Bahn und Bus .....	Seite 7
Tipps für den Radtransport .....	Seite 13
<b>Top-Radrouten Tourenvorschläge .....</b>	<b>Seite 15</b>
Donauradweg EuroVelo 6   Genusstour .....	Seite 18
Donauradweg EuroVelo 6   Genusstour mehrtägig .....	Seite 20
Traisental-Radweg   Familientour.....	Seite 22
Traisental-Radweg   Genusstour.....	Seite 24
Traisental-Radweg   Genusstour mehrtägig .....	Seite 26
Kamp-Thaya-March-Radroute   Familientour.....	Seite 28
Kamp-Thaya-March-Radroute   Genusstour.....	Seite 30
Kamp-Thaya-March-Radroute   Genusstour mehrtägig.....	Seite 32
EuroVelo 9   Familientour.....	Seite 34
EuroVelo 9   Genusstour .....	Seite 36
EuroVelo 9   Genusstour mehrtägig.....	Seite 38
Piestingtal-Radweg   Genusstour .....	Seite 40
Triesting-Gölsental-Radweg   Genusstour mehrtägig .....	Seite 42
Triestingau-Radweg   Genusstour.....	Seite 44
Iron Curtain Trail EuroVelo 13   Genusstour mehrtägig .....	Seite 46
Ybbstalradweg   Genusstour mehrtägig .....	Seite 48
Thayarunde   Genusstour mehrtägig.....	Seite 50



# Öffentlicher Verkehr und Radtransport

in Niederösterreich



# Nachhaltig reisen: Rad, Bus und Zug vertragen sich gut.

Wer sein Rad liebt, der schiebt. Oder nimmt es auf dem Radtramper und mit der Bahn einfach mit.

Niederösterreich ist wie gemacht für umweltbewusste Sportler und Genussradler: Die 10 Top-Radrouten liegen überwiegend an Bahnverbindungen, die auch für an- und abreisende Radfahrer eine interessante und entspanntere Transportalternative zum Auto darstellen. Nahezu alle Züge, die in Niederösterreich verkehren, bieten Radtransport in unterschiedlicher Quantität und Transportqualität an. Ausgenommen sind Nachtzüge wie Nightjets und Euronights.

**Wir wollen Ihnen mit dieser Broschüre einen Überblick über die öffentliche Anbindung zu den Top-Radrouten in Niederösterreich geben.**

Besonders fahrradfreundlich sind die Niederösterreich Bahnen mit der Waldviertelbahn, der Wachaubahn, der Mariazellerbahn oder dem Reblaus-Express. Wo es keine Schienen gibt, helfen Radtramper-Busse oder Radtaxis weiter. Legen Sie entspannt längere Strecken zurück, während die müden Waden neue Kräfte tanken.

## Alle Strecken und Einkehrtipps dabei!



Mit dem praktischen Wegweiser und Tippgeber, der

**NIEDERÖSTERREICH-APP**

[www.niederoesterreich.at/niederoesterreich-guide](http://www.niederoesterreich.at/niederoesterreich-guide)

Tipps für radfreundliche Unterkünfte auf

[www.niederoesterreich.at/radfreundliche-unterkunft](http://www.niederoesterreich.at/radfreundliche-unterkunft)

Die schönsten Radrouten im Überblick auf

[www.niederoesterreich.at/radkarte](http://www.niederoesterreich.at/radkarte)

Die besten Einkehrtipps warten auf

**[WWW.WIRTSCHAUSKULTUR.AT](http://WWW.WIRTSCHAUSKULTUR.AT)**







# Radtransport



## BAHN

Fast alle Züge, die in Österreich verkehren, bieten einen Radtransport in unterschiedlicher Quantität und Transportqualität an – ausgenommen sind Nachtzüge wie Nightjets und Euronights. Bitte beachten Sie für eine reibungslose Reise mit Rad und Bahn unsere Tipps auf Seite 11. Beim Railjet befindet sich der Waggon mit Fahrradtransport im Wagen 21 bzw. Wagen 31. Haltestellen sind in dieser Broschüre mit einem entsprechenden Logo (siehe Abbildung rechts oben) gekennzeichnet.

### Informationen zu Reservierung und Ticketkauf:

- ÖBB: [www.oebb.at](http://www.oebb.at) | ÖBB Ticket-App | Telefonisch unter 05 1717 | Ticketschalter in größeren Bahnhöfen  
Reservierung bei Railjets Pflicht, bei Regionalzügen nicht möglich
- Westbahn: [www.westbahn.at](http://www.westbahn.at) | Westbahn App | in WESTshops in großen Bahnhöfen | mit Aufpreis direkt im Zug  
Reservierung möglich, aber nicht unbedingt erforderlich
- Niederösterreich Bahnen: [www.niederoesterreichbahnen.at](http://www.niederoesterreichbahnen.at)  
Reservierung empfohlen
- VOR: [www.vor.at](http://www.vor.at)  
Reservierung bei Rad-Tramper-Bussen nicht möglich

**SPAR-  
TIPP**

## Das ÖBB Einfach-Raus-Radticket

Alles über das Einfach-Raus-Radticket im Detail finden Sie übrigens auch auf [www.oebb.at/de/tickets-kundenkarten/schueler-gruppen/einfach-raus-ticket](http://www.oebb.at/de/tickets-kundenkarten/schueler-gruppen/einfach-raus-ticket)







# Radtransport



## BUS

Drei regionale Buslinien, welche entlang von Radwegen verkehren, werden während der Saison mit einem zusätzlichen Anhänger für bis zu 20 Fahrräder ausgestattet. Damit wird der Bus zum sogenannten Radtramper. So können Radfahrer gegen einen geringen Aufpreis diese Buslinien zum Transfer nutzen. Dieses Angebot eignet sich hervorragend um Teilstrecken oder die Hin- bzw. Rückfahrt per Radtramper zu absolvieren. Haltestellen sind in dieser Broschüre mit einem entsprechenden Logo (Abbildung rechts oben) gekennzeichnet.

Fahrräder mit Aufbauten und Anhängern sind vom Transport ausgeschlossen.

BUSLINIE	ROUTE/RADWEG	VERKEHRSZEITEN RADTRAMPER
656	Ybbstal: Waidhofen/Ybbs–Lunz am See	täglich Juli und August
		Sa, So, Feiertag Mai bis Oktober

Detailinformationen: [www.mostviertel.at/radtramper-bus-4](http://www.mostviertel.at/radtramper-bus-4)

696	Traisental: St. Pölten–Lilienfeld–Kernhof	täglich Juli und August
		Sa, So, Feiertag Mai bis Oktober

Detailinformationen: [www.traisentalradweg.at/radtramper-bus](http://www.traisentalradweg.at/radtramper-bus)

764	Thayatal: Göpfritz–Slavonice–Drosendorf	Fr–So, Feiertag Mai bis Oktober
-----	--	------------------------------------

Detailinformationen: [www.waldviertel.at/thayarunde-radtramper](http://www.waldviertel.at/thayarunde-radtramper)





# Tipps für den Radtransport

## RAD UND BAHN

- Informieren Sie sich am Wagenstandsanzeiger, wo sich der Waggon für die Fahrradmitnahme befindet.
- Eine Fahrradmitnahme ist im Railjet im Wagen 21 bzw. Wagen 31 möglich.
- Fahrradpiktogramme am Wagenstandsanzeiger und auf der Zugtür kennzeichnen den Wagen, in dem der Fahrradtransport möglich ist.
- Fahrräder müssen in fast allen Zügen in Österreich selbstständig verladen werden.
- Der Transport von Liegefahrrädern und Anhängern ist im Fern- und Nahverkehr nur eingeschränkt möglich.

## RAD UND BUS

- Die drei regionalen Buslinien, die entlang von Radwegen verkehren, werden während der Saison mit einem zusätzlichen Anhänger für bis zu 20 Fahrräder ausgestattet. Gegen einen kleinen Aufpreis können diese Linien zum Transfer genutzt werden.
- Alle Haltestellen für RadfahrerInnen erkennen Sie an einem speziellen Schild.
- Fahrräder mit Aufbauten und Anhängern sind vom Transport leider ausgeschlossen.

Wir wünschen Ihnen unvergessliche Tage auf Niederösterreichs Radrouten – und eine gemütliche An- und Abreise! Alles über Niederösterreichs Top-Radrouten im Detail finden Sie übrigens auch auf [www.niederoesterreich.at/top-radrouten](http://www.niederoesterreich.at/top-radrouten)



**Raiffeisen  
Meine Bank**



# WAS EINER NICHT SCHAFFT, DAS SCHAFFEN VIELE.

Dieser Gedanke hat Raiffeisen zur stärksten Gemeinschaft Österreichs gemacht – mit über 4 Millionen Kunden. Das schafft Sicherheit – und davon hat jeder Einzelne etwas. In mehr als 1.900 Bankstellen in allen Regionen des Landes. Mit echten Beratern, die Ihnen persönlich zur Seite stehen. Und mit Mein ELBA, Österreichs persönlichstem und meistgenutztem Finanzportal. Nutzen auch Sie die Vorteile der stärksten Gemeinschaft Österreichs. Mehr auf [raiffeisen.at](http://raiffeisen.at)

WAS EINER NICHT SCHAFFT,  
DAS SCHAFFEN VIELE.







# Top- Radrouten

Tourenvorschläge



**RUNDUMSCHUTZ  
IMMER UND ÜBERALL.  
WIR SCHAFFEN DAS.**

**Unfall<sup>plus</sup>**  
**Das Sicherheitsnetz für Beruf,  
Freizeit, zu Hause und unterwegs.**

- Schützt Sie vor den finanziellen Folgen eines Unfalls
- Rund um die Uhr, das ganze Jahr, weltweit
- Flexible Leistungsbausteine individuell kombinierbar

**Optional: bis zur 8-fachen Leistung  
bei bleibender Invalidität und Progression plus**

Das Produktinformationsblatt  
finden Sie auf unserer Website.

[www.nv.at](http://www.nv.at)




















Die Niederösterreichische  
Versicherung

Wir schaffen das.

# Top-Radrouten

## TOURENVARIANTEN

ROUTE	FAMILIENTOUR (BIS 30 KM)	GENUSSTOUR (30–65 KM)	GENUSSTOUR MEHRTÄGIG (ÜBER 65 KM)
Donauradweg EuroVelo 6			
Traisental-Radweg			
Kamp-Thaya-March- Radroute			
EuroVelo 9			
Triesting-Gölsental- Radweg			
Triestingau-Radweg			
Iron Curtain Trail EuroVelo 13			
Ybbstalradweg			
Piestingtal-Radweg			
Thayarunde			



# Donauradweg EuroVelo 6

## GENUSSTOUR



## ANREISE/ABREISE

Vom Westbahnhof in Wien fährt man täglich im Stundentakt ohne Umsteigen im komfortablen Cityjet in 1 Stunde 16 Minuten bis nach Ybbs an der Donau. Am Bahnhof in Ybbs angekommen nimmt man den Ausgang Richtung Park & Ride Anlage. Über die Bahngasse und Eggingbachstraße erreicht man die B25, welche man überquert um dem Radweg entlang der B25 zu folgen bis man in 300 Meter die Südroute des Donauradweges erreicht. Zwischen Emmersdorf und Krems verkehrt die Wachaubahn, mit der auch Teilabschnitte absolviert werden können.

Die Abreise von Krems erfolgt mit dem Regionalexpress, welcher täglich im Stundentakt Wien Franz-Josefs-Bahnhof in ca. einer Stunde erreicht. Auch von St. Pölten aus sind Ybbs (32 min Fahrzeit) und Krems (36 min Fahrzeit) täglich im Stundentakt mit der Bahn erreichbar.

## BESCHREIBUNG DER ROUTE

Man folgt dem Donauradweg am Südufer bis Arnsdorf, wo man mit einer Fähre die Donau überqueren kann. Von Spitz fährt man entlang des Nordufers am Donauradweg durch Weißenkirchen und das berühmte Städtchen Dürnstein bis man die bezaubernde Altstadt von Krems Stein erreicht. Die gesamte Route ist weite Strecken über vom Kfz-Verkehr separiert geführt und sehr gut beschildert. Entlang der Strecke gibt es auf beiden Donauseiten unzählige Heurigen, in denen man regionale Köstlichkeiten und sehr gute Weine verkosten kann.

## ★ HIGHLIGHTS









- *Bade- und Rastplätze an der Donau*
- *Altstadt Melk, Stein und Krems sowie Stift Melk*
- *Weingärten und Heurige*

## VARIANTEN UND ALTERNATIVROUTEN:

- *Kürzere Variante von Melk bis Krems – 35 km und 2 h 15 min Fahrzeit*
- *Weiterfahrt am Donauradweg bis Wien (ca. 5 h)*

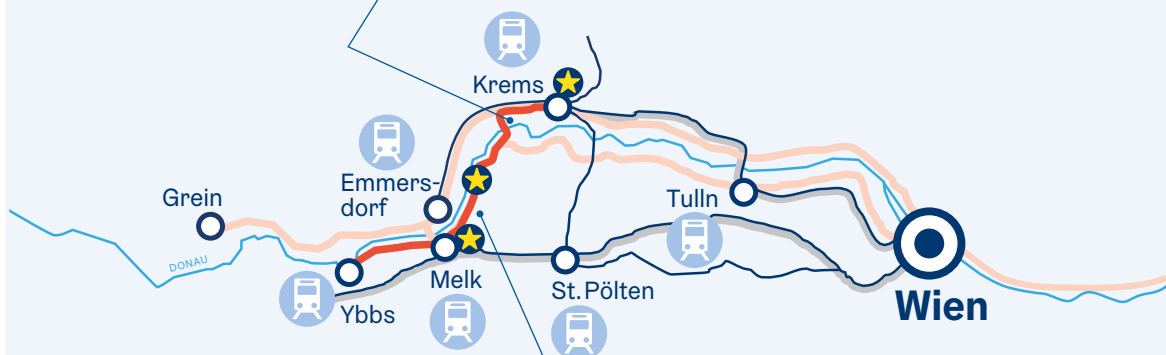
**[www.niederoesterreich.at/donausradweg](http://www.niederoesterreich.at/donausradweg)**

## LEGENDE

-  An- und Abreise
-  Bahnlinie
-  Bahnhof
-  empfohlene Radroute
-  sonstige Radroute
-  Highlight
-  Kultur-Tipp
-  Wirtshaus-Tipp

**K**

„Die Wachauer Nase“  
[www.niederoesterreich.at/ausflugsziele/a-wachauer-nase](http://www.niederoesterreich.at/ausflugsziele/a-wachauer-nase)



Gasthof Stumpfer in Schönbühel  
[www.stumpfer.com](http://www.stumpfer.com)

**W**

**SPARTIPP**  
 ÖBB EINFACH-RAUS-  
 RADTICKET

## ROUTE

Verlauf	Ybbs–Krems
Länge	62 km
Fahrzeit	4 h 30 min
An- und Abreisezeit	1 h 16 min   1 h
Kinderfreundlich	    
Abwechslung	    

## ANREISE

Erreichbarkeit mit öffentlichem Verkehr	    
Qualität des Radtransports	    
Häufigkeit der Verbindungen	    
Radtransfer entlang der Strecke	    

# Donauradweg EuroVelo 6

## GENUSSTOUR MEHRTÄGIG



### ANREISE/ABREISE

Linz ist von Wien Hauptbahnhof mit dem Railjet oder der Westbahn in ca. 1 Stunde 15 Minuten sehr gut erreichbar. Die Mitnahme der Fahrräder ist begrenzt und reservierungspflichtig.

### BESCHREIBUNG DER ROUTE

Vom Linzer Hauptbahnhof fährt man über den Hauptplatz durch die Innenstadt an die Donau. Der Radweg verläuft entlang des Nordufers der Donau bis nach Grein und führt weiter bis ins ca. 45 Kilometer entfernte Emmersdorf. Durch die atemberaubende Wachau geht es weiter, vorbei an unzähligen Heurigen und Weingärten. Einige Kilometer nach Krems wechselt man auf die Südseite der Donau, wo sich das kleine Städtchen Traismauer mit seinen charmanten Winzerhöfen befindet. Von Traismauer sind es auf der Südseite der Donau ca. 60 Kilometer bis Wien Heiligenstadt. Entlang der Route hat man immer wieder die Möglichkeit, den Zug als Unterstützung zu nutzen.

### ★ HIGHLIGHTS

- *Altstädte in Linz, Melk, Stein und Krems*
- *Wachau mit Heurigen und Weingärten*
- *Stift Melk, Stift Göttweig und Stift Klosterneuburg*

### VARIANTEN UND ALTERNATIVROUTEN:

- *Wechsel der Uferseiten immer wieder durch Brücken und Radfahren möglich*
- *Variante ab Traismauer entlang des Traisental-Radweges*








Tipps für radfreundliche Unterkünfte finden Sie hier:

**[www.niederoesterreich.at/radfreundliche-betriebe-donausradweg-eurovelo-6](http://www.niederoesterreich.at/radfreundliche-betriebe-donausradweg-eurovelo-6)**

<b>1.Tag</b>	Linz – Grein	60 km
<b>2.Tag</b>	Grein – Emmersdorf	45 km
<b>3.Tag</b>	Emmersdorf – Traismauer	55 km
<b>4.Tag</b>	Traismauer – Wien	60 km

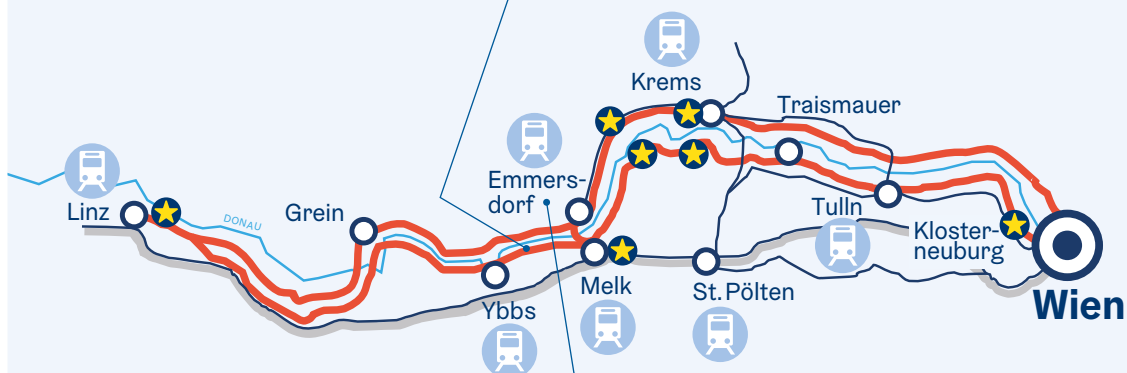


## LEGENDE

-  An- und Abreise
-  Bahnlinie
-  Bahnhof
-  empfohlene Radroute
-  Highlight
-  Kultur-Tipp
-  Wirtshaus-Tipp



Stadtmuseum Arelape  
[www.poechlarn.at/Stadtmuseum\\_Arelape-Bechelaren-Poechlarn](http://www.poechlarn.at/Stadtmuseum_Arelape-Bechelaren-Poechlarn)



Kirchenwirt in Weißenkirchen  
[www.kirchenwirt-wachau.at](http://www.kirchenwirt-wachau.at)



## ROUTE

<b>Verlauf</b>	Linz–Wien
<b>Länge</b>	220 km
<b>Fahrzeit</b>	15 h in 4 Tagen
<b>An- und Abreisezeit</b>	1 h 30 min
<b>Kinderfreundlich</b>	    
<b>Abwechslung</b>	    

## ANREISE

<b>Erreichbarkeit mit öffentlichem Verkehr</b>	    
<b>Qualität des Radtransports</b>	    
<b>Häufigkeit der Verbindungen</b>	    
<b>Radtransfer entlang der Strecke</b>	    

# Traisental-Radweg

## FAMILIENTOUR



### ANREISE/ABREISE

Mit dem Cityjet geht es über die neue Westbahnstrecke in ca. 30 Minuten von Wien Westbahnhof oder Wien Hütteldorf nach St. Pölten. Im schnellen Nahverkehrszug ist der barrierefreie Zugang garantiert. In St. Pölten wird in den Triebwagen Richtung Schrambach umgestiegen. Hier ist die Beschränkung von maximal drei Fahrrädern pro Triebwagen zu berücksichtigen.

**Spar-Tipp:** Für diese Verbindung ist auch das Einfach-Raus-Radticket für Gruppen ab zwei Personen gültig.

### BESCHREIBUNG DER ROUTE

Von der Endstation der Traisentalbahn in Schrambach führt der Weg entlang des Traisental-Radweges bis zur Abzweigung Richtung Hohenberg. Danach radelt man auf dem Türritzer Bahnradweg abseits vom Autoverkehr auf Recycling-Asphalt bis zum Erlebnisbad in Türritz.

### ★ HIGHLIGHTS

- *Durchfahrt durch drei Tunnel entlang des Bahnradweges*
- *Eibl-Jet (Niederösterreichs modernste Allwetter-Rodelbahn)*
- *Naturerlebnisbad in Türritz*










### VARIANTEN UND ALTERNATIVROUTEN:

- *Schrambach-Türritz – Schrambach-Traisen / Rückfahrt mit der Bahn ab Traisen*



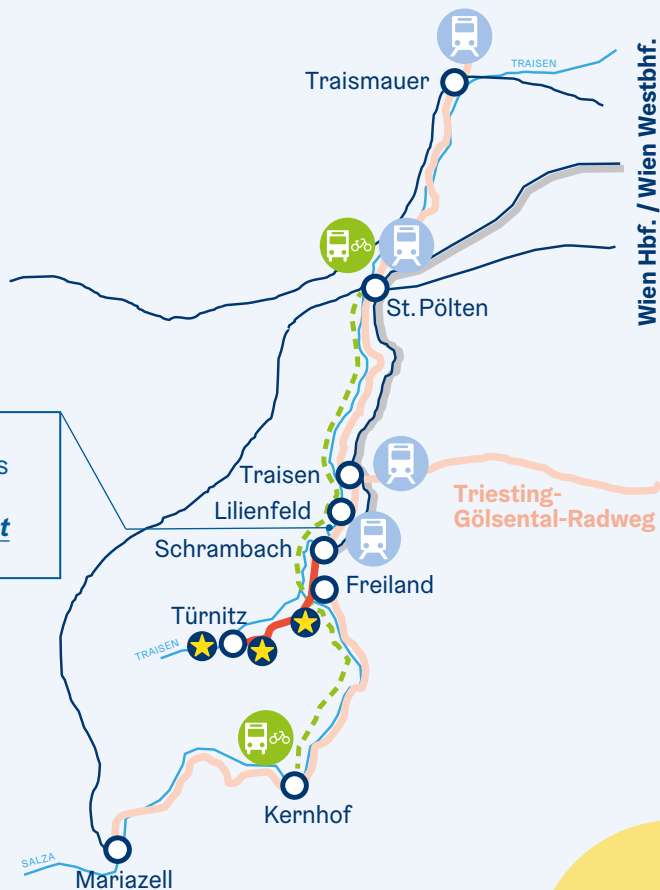
Radeln für Kids-Route „Tolle-Tunnel-Tour“:  
[www.niederoesterreich.at/tolle-tunnel-tour](http://www.niederoesterreich.at/tolle-tunnel-tour)

## LEGENDE

-  An- und Abreise
-  Bahnlinie
-  Buslinie mit Fahrradtransport
-  Bahnhof
-  Bushaltestelle
-  empfohlene Radroute
-  sonstige Radroute
-  Highlight
-  Wirtshaus-Tipp



Leopold – Unser Wirtshaus  
in Lilienfeld  
[www.wirtshaus-leopold.at](http://www.wirtshaus-leopold.at)



**SPARTIPP**  
ÖBB EINFACH-RAUS-  
RADTICKET

## ROUTE

Verlauf	Schrambach–Türnitz
Länge	24 km – hin und retour
Fahrzeit	2 h
An- und Abreisezeit	je 1,5 h   1x umsteigen
Kinderfreundlich	    
Abwechslung	    

## ANREISE

Erreichbarkeit mit öffentlichem Verkehr	    
Qualität des Radtransports	    
Häufigkeit der Verbindungen	    
Radtransfer entlang der Strecke	    

# Traisental-Radweg

## GENUSSTOUR



### ANREISE/ABREISE

Um 7.55 h fährt der Railjet von Wien Hauptbahnhof nach St. Pölten Hauptbahnhof. Eine Reservierung für Fahrräder ist notwendig. Am St. Pöltner Hauptbahnhof steigt man in den Radtramper-Bus 696 um 8.45 h um. Dieser fährt mit einigen Stopps in 1,5 Stunden bis Kernhof-Gscheid. Wer sich die Abfahrt vom Gscheid (steil und kurvig) sparen möchte, steigt bei der vorletzten Station (Kernhof-Abzweigung Thalerl) aus. Alternativ ist das gesamte Traisental zwischen St. Pölten und Schrambach täglich im Stundentakt mit der Bahn (Cityjet und Traisentalbahn) erreichbar, somit können auch Teilstrecken komfortabel zurückgelegt werden.

### BESCHREIBUNG DER ROUTE

In Kernhof startet man beim alten Bahnhof am Traisental-Radweg Richtung St. Aegyd am Neuwalde. Dieser folgt dem Flussverlauf der Traisen bis St. Pölten. Der Radweg ist durchgehend asphaltiert und sehr gut beschildert. In St. Pölten führt der Weg vom Traisental-Radweg (gut beschildert) über ein paar hundert Meter zum Bahnhof.

### ★ HIGHLIGHTS

- *Kameltheater und Weißer Zoo in Kernhof*
- *Tolles Ambiente mit regionalen Köstlichkeiten am ehemaligen Bahnhof in St. Aegyd am Neuwalde in der Süßmeisterei Mahonie*
- *Seen-Erlebnis in St. Pölten*











### VARIANTEN UND ALTERNATIVROUTEN:

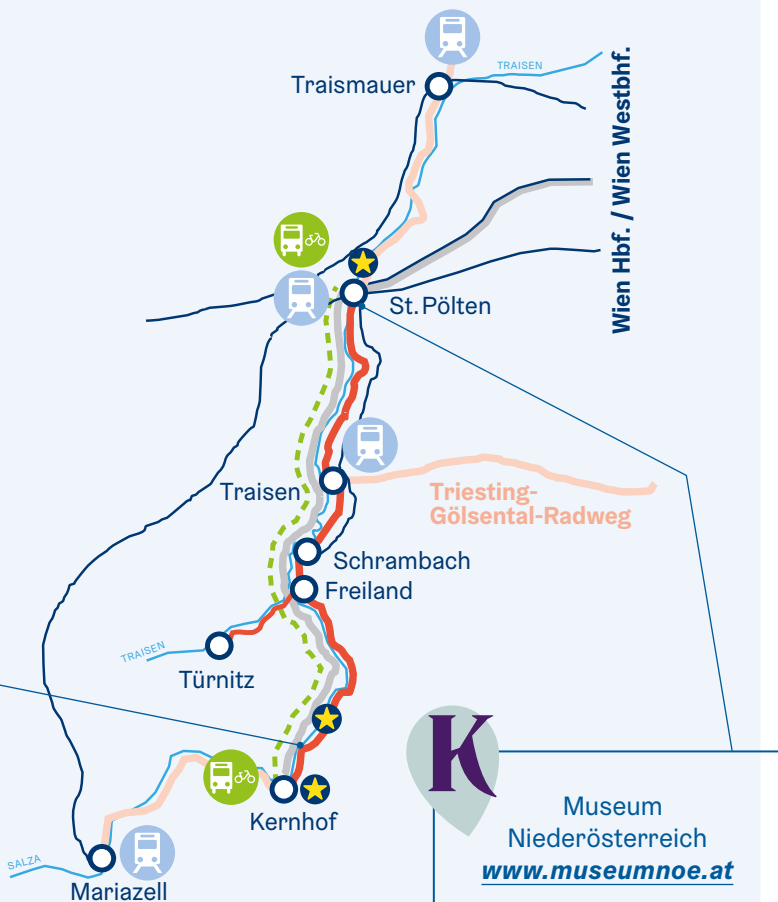
- *Türnitzer Bahnradweg*
- *Rückfahrt über den Triesting-Gölsental-Radweg und den EuroVelo9 nach Wien*

**[www.niederoesterreich.at/traisentalradweg](http://www.niederoesterreich.at/traisentalradweg)**



## LEGENDE

-  An- und Abreise
-  Bahnlinie
-  Buslinie mit Fahrradtransport
-  Bahnhof
-  Bushaltestelle
-  empfohlene Radroute
-  sonstige Radroute
-  Highlight
-  Kultur-Tipp
-  Wirtshaus-Tipp



## ROUTE

<b>Verlauf</b>	Kernhof–St.Pölten
<b>Länge</b>	56 km
<b>Fahrzeit</b>	3 h 45 min
<b>An- und Abreisezeit</b>	2 h 11 min   34 min
<b>Kinderfreundlich</b>	    
<b>Abwechslung</b>	    

## ANREISE

<b>Erreichbarkeit mit öffentlichem Verkehr</b>	   
<b>Qualität des Radtransports</b>	   
<b>Häufigkeit der Verbindungen</b>	   
<b>Radtransfer entlang der Strecke</b>	   

# Traisental-Radweg

GENUSSTOUR MEHRTÄGIG



## ANREISE/ABREISE

Die Anreise von Wien Westbahnhof nach St. Pölten Hauptbahnhof erfolgt in 34 Minuten mit dem barrierefrei zugänglichen Cityjet. In St. Pölten steigt man in die Mariazellerbahn um. Für die Mariazellerbahn benötigt man ebenso ein eigenes Ticket für das Fahrrad (Informationen bei den Niederösterreich Bahnen). Eine Vorreservierung für das Rad ist notwendig. Am Ende des zweiten Tages der Radtour kommt man in Traismauer oder im Tullnerfeld an. Hier ist die Rückfahrt nach Wien in ca. 1 Stunde mit einmal Umsteigen in St. Pölten oder mit der S40 direkt zum Franz-Josefs-Bahnhof möglich.

## BESCHREIBUNG DER ROUTE

Vom Bahnhof in Mariazell geht es durch den historischen Ortskern an der Basilika vorbei, die Serpentin des Kreuzberges hinunter Richtung Walster und Hubertussee. Nach dem See geht es von Ulreichsberg stetig bergauf bis aufs Gscheid. Ab der Passhöhe „Gscheid“ auf 970 m gelegen, verläuft die Route bis Traismauer entlang der Traisen bergab.

## ★ HIGHLIGHTS

- *Historische Altstadt und Basilika Mariazell*
- *Idyllisch gelegener Hubertussee im Tal der Weißen Walster*
- *Kulinarische Köstlichkeiten bei der Wuchtlwirtin am Hubertussee*
- *Tolles Ambiente mit regionalen Spezialitäten am ehemaligen Bahnhof in St. Aegyd am Neuwalde in der Süßmeisterei Mahonie*

**1.Tag** Mariazell–Lilienfeld 62 km

**2.Tag** Lilienfeld–Traismauer 49 km










## VARIANTEN UND ALTERNATIVROUTEN:

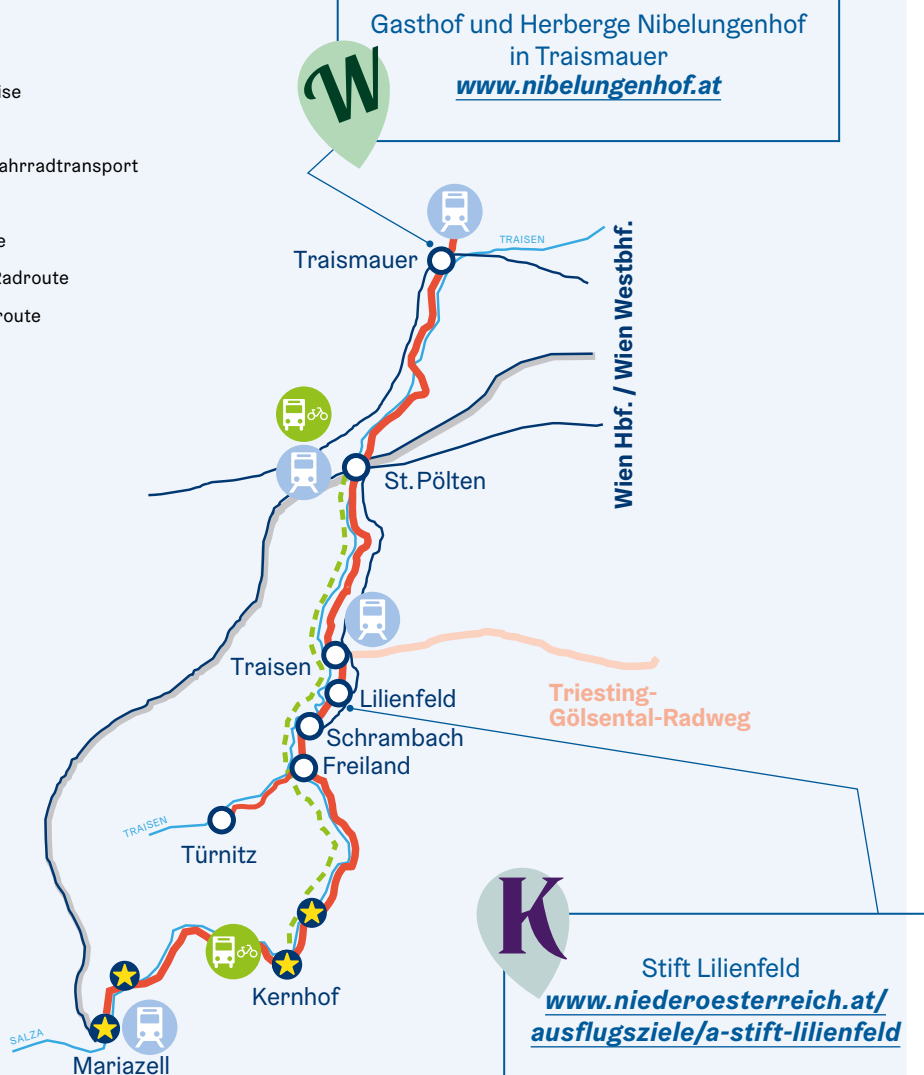
- *Abstecher am Bahnradweg nach Türrnitz*
- *Weiterfahrt auf dem Triesting-Gölsental-Radweg ab Traisen*

Tipps für radfreundliche Unterkünfte finden Sie hier:

**[www.niederoesterreich.at/radfreundliche-betriebe-traisentalradweg](http://www.niederoesterreich.at/radfreundliche-betriebe-traisentalradweg)**

## LEGENDE

-  An- und Abreise
-  Bahnlinie
-  Buslinie mit Fahrradtransport
-  Bahnhof
-  Bushaltestelle
-  empfohlene Radroute
-  sonstige Radroute
-  Highlight
-  Kultur-Tipp



## ROUTE

Verlauf	Mariazell–Traismauer
Länge	111 km
Fahrzeit	7,5 h in 2 Tagen
An- und Abreisezeit	3 h 9 min   56 min
Kinderfreundlich	    
Abwechslung	    

## ANREISE

Erreichbarkeit mit öffentlichem Verkehr	    
Qualität des Radtransports	    
Häufigkeit der Verbindungen	    
Radtransfer entlang der Strecke	    



# Kamp-Thaya-March-Radroute

NAHEGELEGENE FAMILIENTOUR



## ANREISE/ABREISE

Rabensburg lässt sich entspannt ohne Umsteigen in ca. 1 Stunde und 15 Minuten mit dem barrierefreien Doppelstockzug der Nordbahn von Wien aus erreichen. Die Abreise erfolgt vom Bahnhof Hohenau auf der selben Strecke wie die Anreise.

**Spar-Tipp:** Für diese Verbindung ist das Einfach-Raus-Radticket für Gruppen ab zwei Personen gültig.

## BESCHREIBUNG DER ROUTE

In Rabensburg angekommen sind es nur wenige Meter bis zum östlichen Ortsrand, wo die ersten spannenden Erlebnisse am Au-Erlebnispfad im wildromantischen Auengebiet der March warten. Auf dem weiteren Verlauf der Route findet man weitere Highlights wie die Lama-Wiesn, der Erlebnisspielplatz Kindertal mit einigen Heurigen in der Umgebung und das Aubad in Hohenau an der March. Wenn es zu kalt für das Aubad sein sollte, können als Alternative die vogel.schau.plätze südlich von Hohenau besucht werden.

## ★ HIGHLIGHTS

- *Au-Erlebnispfad mit Aussichtsturm und Lama-Wiesn in Rabensburg*
- *Naturbadesee „Aubad in Hohenau“*
- *vogel.schau.plätze in Hohenau an der March*








## VARIANTEN UND ALTERNATIVROUTEN:

- *Von Hohenau Weiterfahrt auf der Kamp-Thaya-March-Radroute Richtung Angern. Zustiegsmöglichkeit entlang der parallel verlaufenden Nordbahn*



Radeln für Kids-Route „Der Natur auf der Spur!“  
[www.niederoesterreich.at/natur-auf-der-spur](http://www.niederoesterreich.at/natur-auf-der-spur)

## LEGENDE

-  An- und Abreise
-  Bahnlinie
-  Bahnhof
-  empfohlene Radroute
-  sonstige Radroute
-  Staatsgrenze
-  Highlight



## ROUTE

Verlauf	Rabensburg–Hohenau
Länge	11 km
Fahrzeit	1h
An- und Abreisezeit	1 h 18 min   1 h 15 min
Kinderfreundlich	    
Abwechslung	    

## ANREISE

Erreichbarkeit mit öffentlichem Verkehr	    
Qualität des Radtransports	    
Häufigkeit der Verbindungen	    
Radtransfer entlang der Strecke	    

# Kamp-Thaya-March-Radroute

GENUSSTOUR



## ANREISE/ABREISE

Hohenau an der March lässt sich entspannt ohne Umsteigen in ca. 1 Stunde und 15 Minuten mit dem barrierefreien Doppelstockzug der Nordbahn erreichen. Vom Bahnhof in Hohenau sind es nur wenige Meter ins Ortszentrum und zum Kamp-Thaya-March (KTM)-Radweg. Die Abreise vom Bahnhof Marchegg ist selbst am Wochenende im Stundentakt mit Regionalexpress-Zügen zum Hauptbahnhof nach Wien möglich. Die Fahrzeit beträgt ca. 45 Minuten.

## BESCHREIBUNG DER ROUTE

Nach wenigen Metern erreicht man das Ortszentrum in Hohenau. Im Zentrum ist der KTM-Radweg gut beschildert und führt direkt zu den vogel.schau.plätzen südlich von Hohenau. Auf dem erst kürzlich eröffneten Abschnitt des KTM-Radweges fährt man entlang der March und durch artenreiche Auwälder. Ein Abstecher in Sierndorf an der March über die March-Panorama-Radroute zur Papstkapelle lohnt sich nicht nur wegen des Ausblicks bis zu den kleinen Karpaten.

## ★ HIGHLIGHTS

- *Naturbadesee „Aubad in Hohenau“*
- *vogel.schau.plätze in Hohenau an der March*
- *Störche beobachten in Marchegg bis Ende August*
- *March-Thaya-Zentrum in Hohenau*









## VARIANTEN UND ALTERNATIVROUTEN:

- *Abstecher nach Schloßhof – 10 km hin und zurück*
- *Sehr gute Routenkombination mit dem Iron Curtain Trail EuroVelo 13 – Überquerung der March in Hohenau, Angern und bei Schloßhof möglich*

**[www.niederoesterreich.at/kamp-thaya-march-radroute](http://www.niederoesterreich.at/kamp-thaya-march-radroute)**



## LEGENDE

-  An- und Abreise
-  Bahnlinie
-  Bahnhof
-  empfohlene Radroute
-  sonstige Radroute
-  Staatsgrenze
-  Highlight
-  Kultur-Tipp



## ROUTE

Verlauf	Hohenau-Marchegg
Länge	59 km
Fahrzeit	4 h
An- und Abreisezeit	1 h 14 min   43 min
Kinderfreundlich	    
Abwechslung	    

## ANREISE

Erreichbarkeit mit öffentlichem Verkehr	    
Qualität des Radtransports	    
Häufigkeit der Verbindungen	    
Radtransfer entlang der Strecke	    



## ANREISE/ABREISE

Die An- und Abreise erfolgt über die Franz-Josefs-Bahn von Wien Heiligenstadt bis Schwarzenau im Waldviertel in ca. 1 Stunde 45 Minuten ohne Umsteigen. Das Wagenmaterial besteht aus Doppelstockzügen, die einen barrierefreien Zugang ermöglichen. Die Rückfahrt ist wesentlich kürzer und täglich im Stundentakt möglich. Die Fahrt von Krems nach Wien Heiligenstadt dauert 1 Stunde. Auch hier verkehren barrierefreie Doppelstockzüge mit Mehrzweckabteilen.

## BESCHREIBUNG DER ROUTE

Vom Bahnhof Schwarzenau im Waldviertel führt die Route von der Bahnhofstraße bis zur Kreuzung an der B2. Hier biegt man rechts ab und folgt der Bundesstraße für 200 Meter Richtung Schloss Schwarzenau/Ortszentrum, um anschließend in die Thayagasse nach links abzubiegen. Ab hier ist der Kamp-Thaya-March (KTM)-Radweg bis zum Bahnhof in Krems beschildert. Diese Route ist aufgrund der Höhenmeter auch sehr gut für E-Bikes geeignet.

Tipp: Die Route kann auch von Krems nach Schwarzenau gefahren werden.

## ★ HIGHLIGHTS

- *Übernachtung im Hotel Ottenstein*
- *Übernachtung im Gästehaus des Stiftes Altenburg*
- *Falknerei im Schloss Waldreichs – UNESCO Weltkulturerbe*
- *Langenlois – größte Weinstadt Österreichs mit der LOISIUM WeinErlebnisWelt*
- *Krems und Stein mit sehr schönen Altstädten und der Kunstmeile Krems mit ihren zahlreichen Kultur-Institutionen wie der Landesgalerie Niederösterreich, der Kunsthalle Krems oder dem Karikaturmuseum.*

**1.Tag** Schwarzenau–Ottenstein 47 km









**2.Tag** Ottenstein–Altenburg 27 km

**3.Tag** Altenburg–Krems 46 km

Tipps für radfreundliche Unterkünfte finden Sie hier:

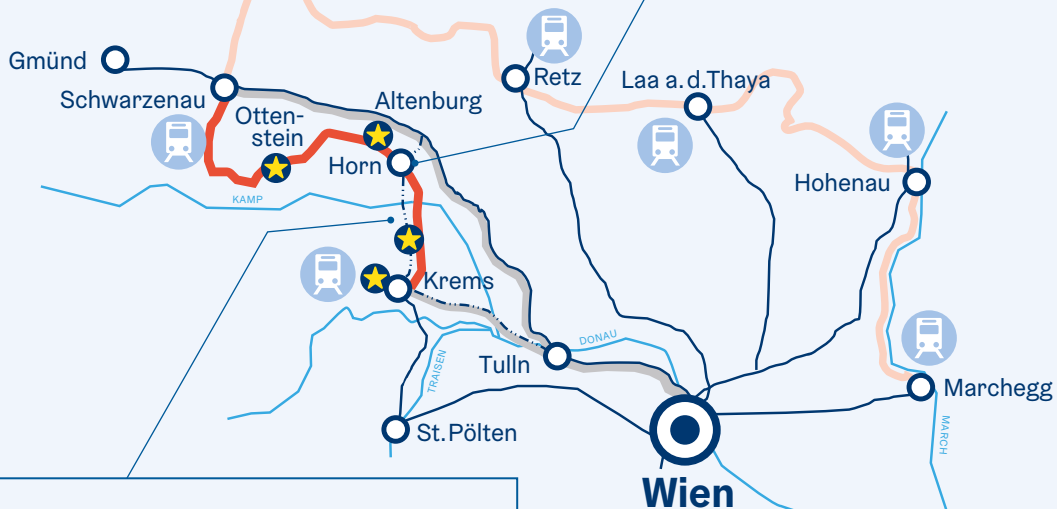
**[www.niederoesterreich.at/radfreundliche-unterkuenfte-ktm](http://www.niederoesterreich.at/radfreundliche-unterkuenfte-ktm)**

## LEGENDE

-  An- und Abreise
-  Bahnlinie
-  Bahnhof
-  empfohlene Radroute
-  sonstige Radroute
-  Highlight
-  Kultur-Tipp
-  Wirtshaus-Tipp



**Museum Horn**  
[www.museumhorn.at](http://www.museumhorn.at)





**Gasthaus Gutmann in Zöbing**  
[www.gasthaus-gutmann.com](http://www.gasthaus-gutmann.com)

**SPARTIPP**  
 ÖBB EINFACH-RAUS-  
 RADTICKET

## ROUTE

<b>Verlauf</b>	Schwarzenau–Krems
<b>Länge</b>	120 km
<b>Fahrzeit</b>	8 h in 3 Tagen
<b>An- und Abreisezeit</b>	1h 45 min   1 h
<b>Kinderfreundlich</b>	    
<b>Abwechslung</b>	    

## ANREISE

<b>Erreichbarkeit mit öffentlichem Verkehr</b>	    
<b>Qualität des Radtransports</b>	    
<b>Häufigkeit der Verbindungen</b>	    
<b>Radtransfer entlang der Strecke</b>	    



# EuroVelo 9

## FAMILIENTOUR



### ANREISE/ABREISE

Von Wien Hauptbahnhof fährt man mit dem Regionalzug über Wr. Neustadt in ca. 1 Stunde und 15 Minuten nach Bad Erlach. Es gibt zwar schnellere Verbindungen mit dem Railjet, jedoch können pro Zug nur 5 Fahrräder mitgenommen werden und eine Reservierung für die Fahrräder ist notwendig. Das Wagenmaterial besteht großteils aus Doppelstockzügen, die einen barrierefreien Zugang ermöglichen. Die Rückfahrt ist wesentlich kürzer und mit einem sehr guten Intervall der Züge abgedeckt. Die Fahrt von Wr. Neustadt nach Wien Hauptbahnhof dauert mit dem Regionalzug 48 Minuten.

### BESCHREIBUNG DER ROUTE

Der EuroVelo 9 verläuft neben dem Bahnhof in Bad Erlach. Somit kann man einfach am Bahnhofsvorplatz der Bahngasse Richtung Süden folgen und erreicht nach wenigen Minuten den Naturlehrpfad Leitha-Ursprung beim Zusammenfluss von Leitha und Pitten. Dem weiteren Verlauf des EuroVelo 9 folgt man bis nach Wr. Neustadt zum Akademiestadion, Eingang „Deijkoff Tür“. Im Park angekommen fährt man Richtung Nordwesten zum Maria-Theresien-Platz und weiter zum Ausgang in der Grazer Straße. Von hier folgt man nur noch der Burg- und Bahngasse in geradem Verlauf und kommt direkt zum Hauptbahnhof in Wr. Neustadt.









### ★ HIGHLIGHTS

- *Naturlehrpfad „Leitha-Ursprung“*
- *Einige Naturbadeplätze an der Leitha wie z.B. kurz vor Katzelsdorf bei der Leithafurth*
- *Zinnfigurenmuseum in Katzelsdorf mit Märchen und Sagen*
- *Hochlandrinder in Katzelsdorf*



Radeln für Kids-Route „Die Leitha hinauf“  
[www.niederoesterreich.at/die-leitha-hinauf](http://www.niederoesterreich.at/die-leitha-hinauf)

## LEGENDE

-  An- und Abreise
-  Bahnlinie
-  Bahnhof
-  empfohlene Radroute
-  sonstige Radroute
-  Highlight
-  Kultur-Tipp
-  Wirtshaus-Tipp

Altes Backhaus  
in Wiener Neustadt  
[www.altes-backhaus.at](http://www.altes-backhaus.at)

W




Museum St. Peter  
an der Speer  
[www.museum-wn.at](http://www.museum-wn.at)

K

**SPARTIPP**  
ÖBB EINFACH-RAUS-  
RADTICKET

## ROUTE

Verlauf	Bad Erlach– Wr. Neustadt
Länge	15,5 km
Fahrzeit	1,5 h
An- und Abreisezeit	1 h 11 min   48 min
Kinderfreundlich	    
Abwechslung	    

## ANREISE

Erreichbarkeit mit öffentlichem Verkehr	    
Qualität des Radtransports	    
Häufigkeit der Verbindungen	    
Radtransfer entlang der Strecke	    



# EuroVelo 9

## GENUSSTOUR

### ANREISE/ABREISE

Wiener Neustadt lässt sich entspannt mit dem Railjet und Zügen des Nahverkehrs von Wien Hauptbahnhof erreichen. Die Regionalzüge zwischen Wien und Wr. Neustadt sowie die Regionalexpress-Züge ab Wr. Neustadt sind überwiegend barrierefrei und weisen Mehrzweckabteile auf.

### BESCHREIBUNG DER ROUTE

Wo einst Kohle, Holz und Ziegel auf Schiffen von Wiener Neustadt nach Wien transportiert wurden, führt heute der Thermenradweg entlang des Wiener Neustädter Kanals. Der Thermenradweg ist ein sehr gut ausgebauter, rund 55 km langer Abschnitt des EuroVelo 9, der Wien mit Klein Wolkersdorf bei Wiener Neustadt verbindet. Die Route ist aussichtsreich und angenehm zu befahren, geht es doch Richtung Wien kontinuierlich leicht bergab. Der Wiener Neustädter Kanal und die Orte an seinen Ufern erzählen ein interessantes Stück Kulturgeschichte und sind ein vielseitiger Entdeckungsraum. Immer im Blick: die sanften Hügel am südöstlichen Rand des Wienerwaldes, auf welchen der Wein so gut gedeiht.

### ★ HIGHLIGHTS

- *Erlebnisregion Wiener Neustädter Kanal*
- *Römertherme Baden*
- *Schlosspark Laxenburg*



### VARIANTEN UND ALTERNATIVROUTEN:

- *Ausflug über den Weingartenradweg*
- *Kombinationsmöglichkeiten EuroVelo 9 (Abschnitt Thermenradweg) mit dem Triestingauradweg*

**[www.niederoesterreich.at/eurovelo9](http://www.niederoesterreich.at/eurovelo9)**








## LEGENDE

-  An- und Abreise
-  Bahnlinie
-  Bahnhof
-  empfohlene Radroute
-  sonstige Radroute
-  Highlight
-  Kultur-Tipp



**SPARTIPP**  
ÖBB EINFACH-RAUS-  
RADTICKET

## ROUTE

Verlauf	Wr. Neustadt– Wien Hauptbahnhof
Länge	55 km
Fahrzeit	4 h
An- und Abreisezeit	30 min
Kinderfreundlich	    
Abwechslung	    

## ANREISE

Erreichbarkeit mit öffentlichem Verkehr	    
Qualität des Radtransports	    
Häufigkeit der Verbindungen	    
Radtransfer entlang der Strecke	    

# EuroVelo 9

## GENUSSTOUR MEHRTÄGIG



### ANREISE/ABREISE

Tauchen-Schaueregg liegt bereits in der Steiermark, lässt sich jedoch entspannt mit einmal umsteigen in Wr. Neustadt in 1 Stunde 23 Minuten mit dem Railjet und Zügen des Nahverkehrs von Wien Hauptbahnhof erreichen. Eine weitere mögliche Verbindung: Mit dem Regionalzug bis Wr. Neustadt, umsteigen in den Regionalexpress. Die Anreisezeit verlängert sich um 26 Minuten, jedoch muss der Stellplatz der Räder nicht reserviert werden und das Einfach-Raus-Radticket ist auch gültig. Die Regionalzüge zwischen Wien und Wr. Neustadt sowie die Regionalexpress-Züge ab Wr. Neustadt sind überwiegend barrierefrei und weisen Mehrzweckabteile auf.

Am Wochenende verkehren einzelne Züge von/nach Aspang und Tauchen-Schaueregg direkt von/nach Wien Hauptbahnhof, somit kann das Umsteigen in Wr. Neustadt entfallen.

### BESCHREIBUNG DER ROUTE

Vom Bahnhof Tauchen-Schaueregg überwindet man erst einmal einige Höhenmeter zum EuroVelo 9. Ab dem Bahnhof folgt man der Tauchener Straße bis man kurz vor der B54 nach rechts auf einen Begleitweg abbiegt. Bis nach Mönichkirchen sind es ca. 300 Höhenmeter. Wer diesen Anstieg nicht mit dem Rad bewältigen will, kann schon in Aspang aussteigen. Von Aspang nach Wiener Neustadt und dann weiter durch die Thermenregion Wienerwald bis Wien geht es kontinuierlich bergab. Die Rückreise ist sehr unkompliziert, da der EuroVelo 9 direkt zum Hauptbahnhof in Wien führt.

### ★ HIGHLIGHTS

- Erlebnisregion Wiener Neustädter Kanal; Römertherme Baden; Schlosspark Laxenburg
- Burg Grimmenstein; ➤ Geopark Aspang
- Therme Linsberg Asia; ➤ Akademipark Wiener Neustadt









### VARIANTEN UND ALTERNATIVROUTEN:

- als Tagestour von Wr. Neustadt | Kombinationsmöglichkeit mit dem Schwarzaalradweg nach Reichenau-Payerbach
- als Tagestour von Leobersdorf | Kombinationsmöglichkeit Triesting-Gölsental-Radweg
- als Tagestour in Kombination Triestingau-Radweg mit dem Thermenradweg

Tipps für Radfreundliche Unterkünfte finden Sie hier:











**[www.niederoesterreich.at/radfreundliche-betriebe-eurovelo-9](http://www.niederoesterreich.at/radfreundliche-betriebe-eurovelo-9)**

## LEGENDE

-  An- und Abreise
-  Bahnlinie
-  Bahnhof
-  empfohlene Radroute
-  sonstige Radroute
-  Highlight
-  Wirtshaus-Tipp
-  Kultur-Tipp



## ROUTE

<b>Verlauf</b>	Tauchen-Schaueregg – Wien
<b>Länge</b>	1. Tag 56 km   2. Tag 55 km
<b>Fahrzeit</b>	8 h in 2 Tagen
<b>An- und Abreisezeit</b>	1 h 23 min
<b>Kinderfreundlich</b>	    
<b>Abwechslung</b>	    

## ANREISE

<b>Erreichbarkeit mit öffentlichem Verkehr</b>	    
<b>Qualität des Radtransports</b>	    
<b>Häufigkeit der Verbindungen</b>	    
<b>Radtransfer entlang der Strecke</b>	    



## ANREISE/ABREISE

Gutenstein lässt sich entspannt mit einmal Umsteigen in Wr. Neustadt in 1 Stunde 30 Minuten mit dem Railjet und Zügen des Nahverkehrs von Wien Hauptbahnhof erreichen. Eine weitere mögliche Verbindung wäre mit dem Regionalzug von Wien Hauptbahnhof bis Wr. Neustadt, mit einmal Umsteigen in den Regionalzug bis Gutenstein. Die Anreisezeit verlängert sich um 29 Minuten, jedoch muss der Stellplatz für die Fahrräder nicht reserviert werden und das Einfach-Raus-Radticket ist gültig. Am Wochenende sowie an Feiertagen verkehrt sogar ein direkter Regionalzug von Wien Hbf. nach Gutenstein, welcher barrierefrei ist und einen Mehrzweckbereich aufweist. Somit kann bei dieser Verbindung das Umsteigen in Wr. Neustadt entfallen. Die Rückreise erfolgt über Leobersdorf im 30-Minuten-Takt und barrierefreien Verbindungen nach Wien Hauptbahnhof. Zwischen Gutenstein und Wöllersdorf verläuft der Piestingtal-Radweg durchgehend parallel zur Gutensteinerbahn, welche täglich und tagesdurchgängig im Stundentakt verkehrt. Somit sind auch Teilstrecken problemlos zu bewältigen.

## BESCHREIBUNG DER ROUTE

Am Bahnhof Gutenstein ist man nur wenige Meter vom Piestingtal-Radweg entfernt. Um den Radweg zu erreichen fährt man die Bahngasse bis zur Alleegasse entlang, auf der der Piestingtal-Radweg verläuft, in Sollenau folgt man dem Piestingtal-Radweg für 5 km, bis der EuroVelo 9 Richtung Wien erreicht ist. In Leobersdorf wird der Bahnhof über die Schulgasse und dem Radweg entlang der B18 erreicht.

## ★ HIGHLIGHTS

- *Wander- und Wasserwelt Myrafälle in Muggendorf – Abstecher von ca. 13 km*
- *Alpaka Erlebniswelt und Zirbenprodukte in Waldegg*
- *Waldbad in Markt Piesting – eines der schönsten Freibäder – an einem Föhrenwald gelegen*

## VARIANTEN UND ALTERNATIVROUTEN:

- *Weiterfahrt ab Gutenstein über steile Anstiege bis Rohr im Gebirge – 16 km*

**[www.niederoesterreich.at/piestingtal-radweg](http://www.niederoesterreich.at/piestingtal-radweg)**



## LEGENDE





-  An- und Abreise
-  Bahnlinie
-  Bahnhof
-  empfohlene Radroute
-  sonstige Radroute
-  Highlight
-  Kultur-Tipp



Pechermuseum und  
Pecherlehrpfad Hernstein  
[www.niederoesterreich.at/ausflugsziele/  
a-pecherlehrpfad-herNSTEIN](http://www.niederoesterreich.at/ausflugsziele/a-pecherlehrpfad-herNSTEIN)



## ROUTE

Verlauf	Gutenstein– Leobersdorf
Länge	54,5 km (inkl. Myrafälle)
Fahrzeit	3,5 h
An- und Abreisezeit	1 h 30 min   36 min
Kinderfreundlich	    
Abwechslung	    

## ANREISE

Erreichbarkeit mit öffentlichem Verkehr	   
Qualität des Radtransports	   
Häufigkeit der Verbindungen	   
Radtransfer entlang der Strecke	   



# Triesting-Gölsental-Radweg

GENUSSTOUR MEHRTÄGIG

## ANREISE/ABREISE

Von Wien Westbahnhof geht es mit dem Cityjet in 34 Minuten nach St. Pölten. Von Leobersdorf fahren alle 30 Minuten Regionalzüge in 36 Minuten bis Wien Hauptbahnhof. Zwischen St. Pölten und Hainfeld bzw. Weißenbach-Neuhaus und Leobersdorf verkehren tagesdurchgängig Züge im Stundentakt, somit können auch Teilstrecken problemlos bewältigt werden.

## BESCHREIBUNG DER ROUTE

Angekommen am St. Pöltner Hauptbahnhof folgt man der Beschilderung wenige hundert Meter Richtung Osten an die Traisen. Am Fluss verläuft die Route entlang des Traisental-Radwegs bis Traisen. In Traisen zweigt man direkt an der Flussmündung der Gölsen links Richtung Hainfeld ab. Ab dieser Routengabelung ist man auf dem Triesting-Gölsental-Radweg unterwegs. Die Route führt bis Ramsau, wo genächtigt wird. Am zweiten Tag werden ca. 200 Höhenmeter überwunden, um anschließend mit ständigem Gefälle bis Leobersdorf zu fahren.

## ★ HIGHLIGHTS

- *St. Pöltner Altstadt mit Markt am Domplatz jeden Donnerstag und Samstag*
- *Araburg mit Aussichtswarte in Kaumberg*
- *Basilika in Klein-Mariazell*

<b>1.Tag</b> St. Pölten–Ramsau	40 km
<b>2.Tag</b> Ramsau–Leobersdorf	42 km

## VARIANTEN UND ALTERNATIVROUTEN:








- *Kombination mit EuroVelo 9 und Traisental-Radweg*

**[www.niederoesterreich.at/triesting-goelsental-radweg](http://www.niederoesterreich.at/triesting-goelsental-radweg)**

Tipps für Radfreundliche Unterkünfte finden Sie hier:

**[www.niederoesterreich.at/radfreundliche-unterkuenfte-triesting-goelsen](http://www.niederoesterreich.at/radfreundliche-unterkuenfte-triesting-goelsen)**

## LEGENDE

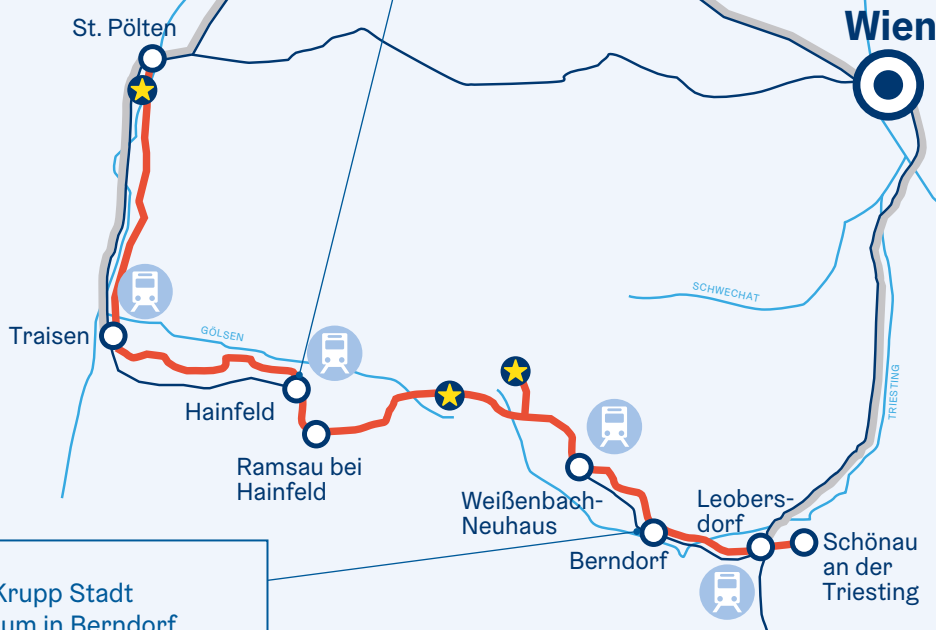
-  An- und Abreise
-  Bahnlinie
-  Bahnhof
-  empfohlene Radroute
-  Highlight
-  Kultur-Tipp
-  Wirtshaus-Tipp



Krupp Stadt  
Museum in Berndorf  
[www.kruppstadt-berndorf.at](http://www.kruppstadt-berndorf.at)



Landgasthof  
„Zum Schüller“ in Hainfeld  
[www.zumschueller.eu](http://www.zumschueller.eu)



## ROUTE

Verlauf	St. Pölten– Leobersdorf
Länge	82 km
Fahrzeit	5,5 h in 2 Tagen
An- und Abreisezeit	34 min   36 min
Kinderfreundlich	    
Abwechslung	    

## ANREISE

Erreichbarkeit mit öffentlichem Verkehr	    
Qualität des Radtransports	    
Häufigkeit der Verbindungen	    
Radtransfer entlang der Strecke	    

# Triestingau-Radweg

## GENUSSTOUR



### ANREISE/ABREISE

Die Anreise zum Triestingau-Radweg erfolgt über den Bahnhof Leobersdorf im Regionalzug mit barrierefreiem Zugang und ausreichend Fahrradabstellplätzen. Am Ende der Route erreicht man den Bahnhof Schwechat und fährt mit dem Regionalzug oder der S7 nach Wien Mitte zurück. Auch nahezu alle Züge ab Schwechat sind barrierefrei und haben ein Mehrzweckabteil.

### BESCHREIBUNG DER ROUTE

Am Bahnhof Leobersdorf angekommen ist es nur ein kurzes Stück zum Start des Triestingau-Radweges. Zuerst folgt man über die Südbahnstraße dem Verlauf des Gölsen-Triestingtal-Radweges Richtung Osten – gleich nach der Brücke über die Südbahn biegt man nach links in die Schulgasse ein. Nach wenigen Metern zweigt der Weg rechts Richtung Wiener Neustädter Kanal ab. Am Kanal folgt man dem EuroVelo 9 für 1,5 Kilometer. Nach einem kleinem Wäldchen führt der Weg in nordöstlicher Richtung nach Schönau an der Triesting. In Schwechat angekommen führt die Route direkt zum Bahnhof Schwechat.

### ★ HIGHLIGHTS

- *Auenlandschaft der Triesting*
- *Abstecher zum Schloss Laxenburg*
- *Naturschutzgebiet Schönaauer Teiche in Schönau an der Triesting*
- *Zahlreiche Top-Heurige in der Thermenregion Wienerwald*








### VARIANTEN UND ALTERNATIVROUTEN:

- *Kombinationsmöglichkeit mit dem EuroVelo 9 zurück nach Wien*

**[www.niederoesterreich.at/triestingau-radweg](http://www.niederoesterreich.at/triestingau-radweg)**



## LEGENDE

-  An- und Abreise
-  Bahnlinie
-  Bahnhof
-  empfohlene Radroute
-  Highlight
-  Kultur-Tipp
-  Wirtshaus-Tipp



**SPARTIPP**  
ÖBB EINFACH-RAUS-  
RADTICKET

## ROUTE

Verlauf	Leobersdorf–Schwechat
Länge	35 km
Fahrzeit	2 h 15 min
An- und Abreisezeit	36 min   18 min
Kinderfreundlich	    
Abwechslung	    

## ANREISE

Erreichbarkeit mit öffentlichem Verkehr	    
Qualität des Radtransports	    
Häufigkeit der Verbindungen	    
Radtransfer entlang der Strecke	    

# Iron Curtain Trail EuroVelo 13

GENUSSTOUR MEHRTÄGIG



## ANREISE/ABREISE

Die Anreise nach Retz aus Wien kommend ist täglich im Stundentakt möglich. Nach Zanim geht es täglich im Zweistundentakt. Bis nach Drosendorf kommt man mit dem Zug an Samstagen, Sonntagen und Feiertagen von Mai bis Oktober. Die Anreise von ca. 3 Stunden lohnt sich nicht nur wegen der Nostalgiefahrt mit dem Reblaus-Express. Die Bahnfahrt mit dem Reblaus-Express ist vor allem für Radfahrer interessant, da ein eigener Fahrradwaggon mitgeführt wird und die Mitnahme kostenlos ist. Am Rückreisetag werden von Bernhardstal mindestens alle zwei Stunden Verbindungen nach Wien Hauptbahnhof angeboten. Hinweis: Das Wagenmaterial auf der Strecke nach Retz wird teilweise mit Niederflurfahrzeugen bedient, d.h. der barrierefreie Zugang in den Zügen ist nicht immer garantiert.

## BESCHREIBUNG DER ROUTE

Der Iron Curtain Trail EuroVelo 13 verläuft direkt durch das Ortszentrum in Drosendorf. Mit häufigen Wechseln auf die tschechische Seite erkundet man das Grenzland nördlich der Reblausbahn. Der EuroVelo führt in Riegersburg in den Nationalpark Thayatal und weiter nach Hardegg zum Nationalparkzentrum. In Hardegg wird das erste Mal genächtigt. Am zweiten Tag führt der Weg über Znaim bis zum nächsten Etappenziel in Retz. Die dritte Etappe verläuft vorbei an dem schönen großen See in Jaroslavice bis nach Laa an der Thaya mit prunkvollem Hauptplatz und Therme. Der vierte Tag führt nach Mikulov mit einer Burganlage auf den Hügeln über der Stadt, weiter nach Valtice mit einem der schönsten Barockschlösser in Tschechien, ein UNESCO Weltkulturerbe. Von Valtice aus sind es noch 10 km bis nach Reintal, wo kurz nach dem Ort auf den Radweg 914 nach links abgebogen wird. In ca. 3,5 Kilometer erreicht man Bernhardthal, von wo aus die direkte Rückreise mit dem Regionalzug nach Wien angetreten wird.

## ★ HIGHLIGHTS

- *Anreise mit dem Reblaus-Express*
- *Nationalpark Thayatal mit Elch und Wildkatze*
- *Čížov mit Mahnmal für den Eisernen Vorhang*
- *Therme Laa an der Thaya*
- *Schloss in Mikulov; Barockschloss in Valtice*

<b>1.Tag</b> Drosendorf–Hardegg	36 km
<b>2.Tag</b> Hardegg–Retz	50 km
<b>3.Tag</b> Retz–Laa/Thaya	49 km
<b>4.Tag</b> Laa/Thaya–Bernhardthal	56 km

## VARIANTEN UND ALTERNATIVROUTEN:










- *weitere Startmöglichkeit in Gmünd (sehr gute öffentliche Erreichbarkeit)*

**[www.niederoesterreich.at/iron-curtain-trail](http://www.niederoesterreich.at/iron-curtain-trail)**

Tipps für radfreundliche Unterkünfte finden Sie hier:

**[www.niederoesterreich.at/radfreundliche-betriebe-ironcurtain-eurovelo-13](http://www.niederoesterreich.at/radfreundliche-betriebe-ironcurtain-eurovelo-13)**

## LEGENDE

-  An- und Abreise
-  Bahnlinie
-  Bahnhof
-  empfohlene Radroute
-  sonstige Radroute
-  Staatsgrenze
-  Highlight
-  Kultur-Tipp
-  Wirtshaus-Tipp



Gasthaus Weiler in  
Laa a. d. Thaya  
[www.weilerlaa.at](http://www.weilerlaa.at)



Retzer-Erlebniskeller  
und Windmühle  
[www.retzer-erlebniskeller.at](http://www.retzer-erlebniskeller.at)  
[www.windmuehle.at](http://www.windmuehle.at)

**SPARTIPP**  
ÖBB EINFACH-RAUS-  
RADTICKET

## ROUTE

Verlauf	Drosendorf-Bernhardsthal
Länge	191 km
Fahrzeit	13 h in 4 Tagen
An- und Abreisezeit	3 h 05 min   1 h 43 min
Kinderfreundlich	    
Abwechslung	    

## ANREISE

Erreichbarkeit mit öffentlichem Verkehr	    
Qualität des Radtransports	    
Häufigkeit der Verbindungen	    
Radtransfer entlang der Strecke	    



# Ybbstalradweg

## GENUSSTOUR MEHRTÄGIG

### ANREISE/ABREISE

Die Anreise startet in Wien Westbahnhof mit dem Cityjet mit komfortablen Fahrradmitnahmemöglichkeiten und barrierefreiem Zugang. Am ersten Tag der zweitägigen Radtour wird die Strecke von Ybbs-Kemmelbach nach Waidhofen an der Ybbs mit dem Fahrrad zurückgelegt. Am zweiten Tag fährt man mit dem Radtramper vom Bahnhof Waidhofen an der Ybbs bis Lunz am See. Alternativ bietet das Ybbstal-Radtaxi seine Dienste an. Die Rückreise von Waidhofen an der Ybbs nach Wien wird per Bahn in ca. 2 Stunden im Regionalexpress bewältigt. Die Verbindung Waidhofen an der Ybbs – St. Pölten – Wien Westbahnhof ist täglich und tagesdurchgängig mit einem Umstieg in Amstetten im Stundentakt gegeben.

### BESCHREIBUNG DER ROUTE

Vom Bahnhof Ybbs folgt man den Radwegweisern ins Ortszentrum von Ybbs an der Donau, dort wechselt man auf den Ybbstalradweg. Am zweiten Tag lässt man sich mit dem Radtramper-Bus nach Lunz am See chauffieren, von wo aus die genussvolle Radtour auf dem sogenannten Herzstück des Ybbstalradweges zurück nach Waidhofen an der Ybbs startet. Die Route folgt hier der Bahntrasse der einstigen Ybbstalbahn – völlig eben, weg vom Autoverkehr, aber immer ganz nahe am Fluss.

### ★ HIGHLIGHTS

- *Bade und Bootsvergnügen am Lunzer See*
- *Solebad in Göstling an der Ybbs*
- *Kulturstadt Waidhofen an der Ybbs*
- *Basilika am Sonntagberg mit Blick über das Mostviertel*

**1.Tag** Wien Westbhf–Ybbs



1 h 16 min

**2.Tag** Waidhofen–Lunz



1 h 20 min

+ Waidhofen–Wien Hbf



2 h 08 min

### VARIANTEN UND ALTERNATIVROUTEN:

- *Wer zuerst den Ybbstalradweg hinauf und dann ab dem Scheitelpunkt Lunzer See den Erlaufalradweg hinunter radelt, erlebt auf zwei der schönsten Radrouten des Mostviertels den allmählichen Wechsel der Landschaften auf besonders genussvolle Weise.*











**[www.niederoesterreich.at/ybbstalradweg-mostviertel](http://www.niederoesterreich.at/ybbstalradweg-mostviertel)**

Tipps für radfreundliche Unterkünfte finden Sie hier:

**[www.niederoesterreich.at/radfreundliche-betriebe-ybbstalradweg](http://www.niederoesterreich.at/radfreundliche-betriebe-ybbstalradweg)**





## LEGENDE

-  An- und Abreise
-  Bahnlinie
-  Buslinie mit Fahrradtransport
-  Bahnhof
-  Bushaltestelle
-  empfohlene Radroute
-  keine TOP-Radroute
-  Highlight
-  Kultur-Tipp
-  Wirtshaus-Tipp



## ROUTE

<b>Verlauf</b>	Ybbs-Waidhofen   Lunz-Waidhofen
<b>Länge</b>	1. Tag 52 km   2. Tag 55 km
<b>Fahrzeit</b>	7,5 h in 2 Tagen
<b>An- und Abreisezeit</b>	1 h 16 min   3 h 28 min
<b>Kinderfreundlich</b>	    
<b>Abwechslung</b>	    

## ANREISE

<b>Erreichbarkeit mit öffentlichem Verkehr</b>	    
<b>Qualität des Radtransports</b>	    
<b>Häufigkeit der Verbindungen</b>	    
<b>Radtransfer entlang der Strecke</b>	    



## ANREISE/ABREISE

Die Anreise startet in Wien Heiligenstadt mit der Franz-Josefs-Bahn. In ca. 1 Stunde 30 Minuten erreicht man direkt den Bahnhof Göpfritz an der Wild im Waldviertel. Die Regionalexpresszüge, die auf der Strecke verkehren, sind alle barrierefrei zugänglich und bieten ausreichend Platz für die Fahrradmitnahme. Zwischen Göpfritz, Slavonice und Drosendorf verkehrt der Radtramper-Bus 764 von Anfang Mai bis Ende Oktober immer samstags, sonntags und an Feiertagen. Die Rückreise erfolgt über die selbe Strecke wie die Anreise, Züge verkehren an Wochenenden zumindest im Zwei-Stunden-Takt. Außerdem gibt es am Wochenende zusätzliche beschleunigte Züge, die eine kürzere Fahrzeit zwischen Wien und Göpfritz ermöglichen. Eine Anreise von Retz ist mit dem Reblaus-Express nach Drosendorf und anschließend mit dem Radtramper möglich.

## BESCHREIBUNG DER ROUTE

Am Bahnhof Göpfritz an der Wild angekommen, führt die Route der Thayarunde den Gleisen Richtung Wien folgend zur Straßenkreuzung und der Bahnüberführung. Nach der Brücke biegt man links in den Nordradweg ein, wo man den Gleisen Richtung Gmünd folgt und zum Holzverarbeitungsbetrieb Mayer gelangt. 300 Meter nach dem Betrieb befindet sich ein asphaltierter Parkplatz, wo sich der Start der Thayarunde befindet.

## ★ HIGHLIGHTS

- 50 km Radweg auf ehemaligen Bahntrassen
- Schloss in Raabs an der Thaya
- Waldviertler Granitdestillerie in Waidhofen an der Thaya
- Naturpark Dobersberg
- Bahnhof Waldkirchen mit alten Waggonen

<b>1.Tag</b>	Göpfritz–Raabs	21 km
<b>2.Tag</b>	Raabs–Dobersberg	41 km
<b>3.Tag</b>	Dobersberg–Göpfritz	36 km

## VARIANTEN UND ALTERNATIVROUTEN:










- Kombination mit dem Kamp-Thaya-March-Radweg und EuroVelo 13
- Besonders kinderfreundlich ist der Abschnitt zw. Waidhofen/Thaya und Waldkirchen

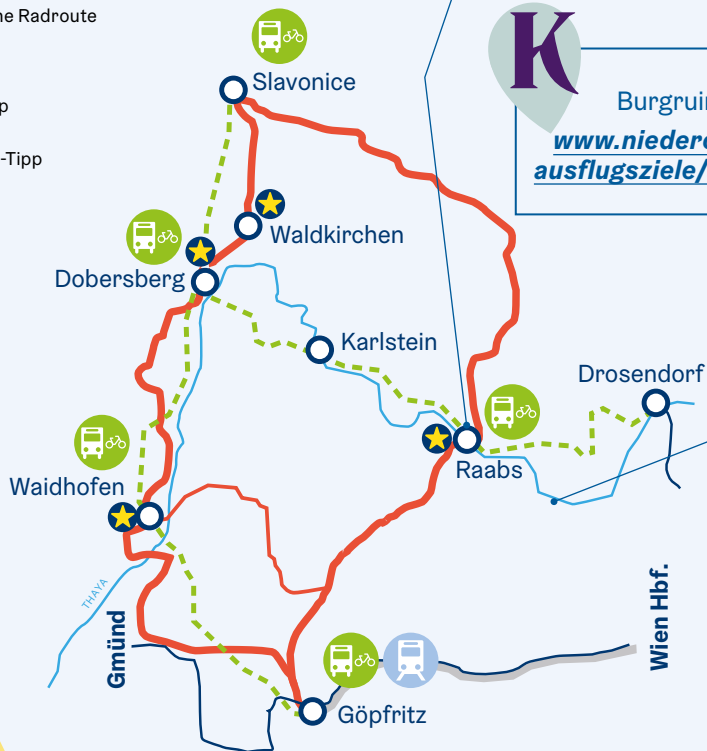
**[www.niederoesterreich.at/thayarunde](http://www.niederoesterreich.at/thayarunde)**

Tipps für radfreundliche Unterkünfte finden Sie hier:

**[www.niederoesterreich.at/radfreundliche-betriebe-thayarunde](http://www.niederoesterreich.at/radfreundliche-betriebe-thayarunde)**

## LEGENDE

-  An- und Abreise
-  Bahnlinie
-  Buslinie mit Fahrradtransport
-  Bahnhof
-  Bushaltestelle
-  empfohlene Radroute
-  Highlight
-  Kultur-Tipp
-  Wirtshaus-Tipp



**SPARTIPP**  
ÖBB EINFACH-RAUS-  
RADTICKET

## ROUTE

<b>Verlauf</b>	Göpfritz–Slavonice–Göpfritz
<b>Länge</b>	98 km in 3 Tagen
<b>Fahrzeit</b>	7 h 15 min
<b>An- und Abreisezeit</b>	je 1 h 32 min
<b>Kinderfreundlich</b>	    
<b>Abwechslung</b>	    

## ANREISE

<b>Erreichbarkeit mit öffentlichem Verkehr</b>	    
<b>Qualität des Radtransports</b>	    
<b>Häufigkeit der Verbindungen</b>	    
<b>Radtransfer entlang der Strecke</b>	    



#### Niederösterreich-Information & Prospektbestellung

Tel +43 (0) 2742/9000-9000  
Tel +43 (0) 800/228 44 00 (gebührenfrei)  
[info@noe.co.at](mailto:info@noe.co.at)



[www.niederoesterreich.at](http://www.niederoesterreich.at)



[magazin.niederoesterreich.at](http://magazin.niederoesterreich.at)



[veranstaltungen.niederoesterreich.at](http://veranstaltungen.niederoesterreich.at)



Niederösterreich App zum Download  
in Ihrem App-Store

#### Folgen Sie uns auf:



[www.fb.com/visitniederoesterreich](https://www.facebook.com/visitniederoesterreich)

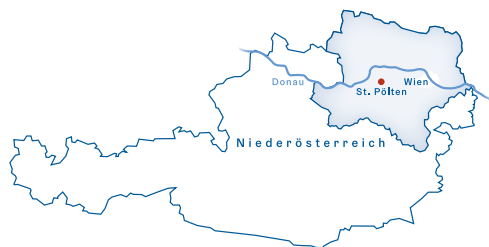


[www.twitter.com/noe\\_tourismus](https://www.twitter.com/noe_tourismus)



[www.instagram.com/visitniederoesterreich](https://www.instagram.com/visitniederoesterreich)

 Österreich  
ankommen  
und aufleben



Mit freundlicher Unterstützung von



Die Niederösterreichische  
Versicherung

**Raiffeisen**  
**Meine Bank**

