



Wexl-Trails: Mountainbiken am Wechsel

Mountainbike-Action über Stock & Stein

Auf und ab in der Buckligen Welt, über die Schwaigen des Wechsellands oder mit Ausblick durch die Welterbergregion – in den Wiener Alpen findet man zahlreiche Angebote für Mountainbiker.

Wexl-Trails & Mini-Bikepark im Wechselland

Die Wexl-Trails in St. Corona am Wechsel versprechen Mountainbike-Spaß! Man ist entweder auf den Schwaigen des Wechsells unterwegs (hinauf kommt man per Shuttle Service) oder im Tal auf schwungvoll gezogenen Trails. Bikes können im dazugehörigen Shop geliehen werden. Nach einem actionreichen Bike-Erlebnis lässt es sich in der Wexl-Lounge mit Aussicht auf das Hügelland entspannen.

Ideal für den Nachwuchs ist der Mini-Bikepark und der Pumptrack St. Corona, wo man Mountainbiken kennenlernen, Techniken erlernen und festigen kann.

Bikepark Semmering

Wer Hindernisse sucht, ist im Bikepark Semmering gut aufgehoben. Das Angebot umfasst auf etwa 12 km und einer Höhendifferenz von 350 m verschiedene Strecken in allen Schwierigkeitsgraden. Ausrüstung kann im Bikestore geliehen werden. Seit Sommer 2018 gibt es für kleine Biker den Leopark auf der Panhanswiese.

Bike The Bugles in der Buckligen Welt

Auch die Bucklige Welt bietet zahlreiche Mountainbike-Strecken. Bekannt ist vor allem der traditionsreiche Bike the Bugles Marathon, der schon seit geraumer Zeit jährlich stattfindet und zum Teil über die gleichnamige Strecke führt.

Mehr Informationen: www.wieneralpen.at/mountainbiken

Die Bucklige Welt am e-Bike erfahren

Das „Land der 1.000 Hügel“ lässt sich besonders gut per Rad entdecken. Wer es gerne gemütlich hat, leiht e-Bikes aus und genießt dank gut ausgebautem Wegenetz und zahlreicher e-Tankstellen einen mühelosen Radausflug über die sanfte Hügellandschaft der Buckligen Welt.

Als Vorzeigeregion für umweltfreundliche Fortbewegung bieten zahlreiche Partnerbetriebe den Verleih von e-Bikes, teilweise e-Mountainbikes an. Damit kann die Region dann auf speziell markierten Themen-Rundstrecken unterschiedlicher Länge und Schwierigkeit, erkundet werden:

- **Aussichts-Route** – Start/Ziel: Krumbach
- **Grenzland-Route** – Start/Ziel: Zöbern
- **Haßbachtal-Route** – Start/Ziel: Warth
- **Hexen-Route** – Start/Ziel: Bromberg
- **KulTour-Route** – Start/Ziel: Katzelsdorf
- **Panorama-Route** – Start/Ziel: Bad Schönan
- **Rosengarten-Route** – Start/Ziel: Kirchschlag
- **St. Anna-Route** – Start/Ziel: Wiesmath
- **Wetter-Route** – Start/Ziel: Hollenthon
- **Weitblick-Route** – Start/Ziel: Grimmenstein
- **Windrad-Route** – Start/Ziel: Lichtenegg

Entlang dieser Routen liegen sehenswerte Ausflugsziele, regionale Direktvermarkter und gemütliche Einkehrmöglichkeiten.

Mehr Informationen: www.wieneralpen.at/ebiken
Ein neuer Folder zu „e-Biken in der Buckligen Welt“ ist ab Mai 2019 erhältlich.



Mit dem e-Bike gemütlich durch die Hügellandschaft



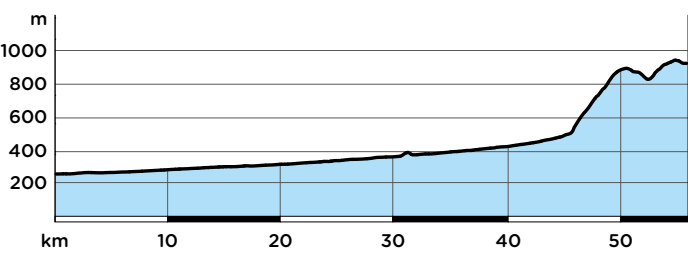
EuroVelo 9 Abschnitt Wiener Neustadt – Mönichkirchen

Als Teil des europäischen Radfernrouthenetzes führt der EuroVelo 9 von Polen nach Kroatien und verbindet die Ostsee mit der Adria – ein Abschnitt davon befindet sich in den Wiener Alpen: Von Wiener Neustadt geht's über die 50 km lange Teilstrecke durch das Pittenttal, vorbei an den Wiesen und Wäldern der Buckligen Welt bis in die alpine Landschaft des Wechsellands. Stets im Blick: der Wiener Alpenbogen mit seinen gut erkennbaren, unterschiedlichen Höhenformen, vergleichbar mit dem großen Alpenbogen. Die Aspangbahn führt von Wiener Neustadt bis Aspang parallel zum EuroVelo 9 und ermöglicht eine problemlose öffentliche Anreise.

Startpunkt: Wiener Neustadt
Endpunkt: Mönichkirchen
Länge: 56,02 km
Schwierigkeit: mittel
Anschluss: Piestingtal-Radweg bei Sollenau, Schwarztal-Radweg bei Bad Erlach, Feistritz-Radweg und Zöbern-Radweg bei Aspang-Markt

Bett+Bike Betriebe entlang des EuroVelo 9:
Grandhotel Niederösterreichischer Hof, Haus Seiser's schräge Wiese, Sonnenhof Hechtl, Gasthof Pichler

Mehr Informationen: www.wieneralpen.at/eurovelo-9



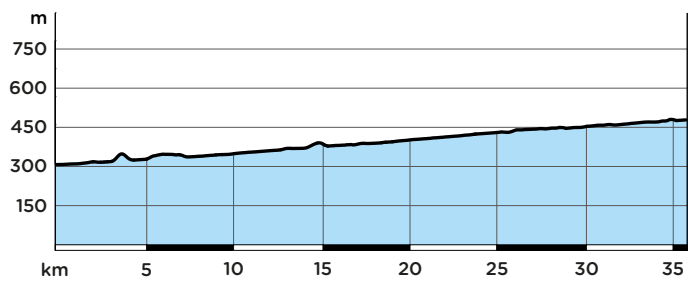
Schwarzatal-Radrouten

Die aussichtsreiche Schwarzatal-Radrouten verbindet Lanzenkirchen mit Reichenau an der Rax. Von der Ebene des Steinfelds rund um Lanzenkirchen fährt man abschnittsweise durch Föhrenwälder und entlang der Schwarza durch Neunkirchen, Gloggnitz und über Payerbach schließlich bis in die alpine Landschaft am Fuße der Rax. Die Radrouten führt auch durch die Geschichte der Region: von den Wurzeln der Industrialisierung bis hin zur historischen Landschaft des Weltkulturerbes Semmeringebahn und den Orten der Sommerfrische. Mit der Südbahn ab Wiener Neustadt ist die öffentliche Anreise komfortabel möglich.

Startpunkt: Lanzenkirchen
Endpunkt: Reichenau an der Rax
Länge: 39,40 km
Schwierigkeit: mittel
Anschluss: EuroVelo 9 bei Lanzenkirchen, Weltkulturerbe-Radrouten bei Gloggnitz

Bett+Bike Betriebe entlang der Schwarzatal-Radrouten:
Grandhotel Niederösterreichischer Hof, Hotel Restaurant Osterbauer, Hotel Restaurant Schwartz

Mehr Informationen: www.wieneralpen.at/schwarzatal-radrouten

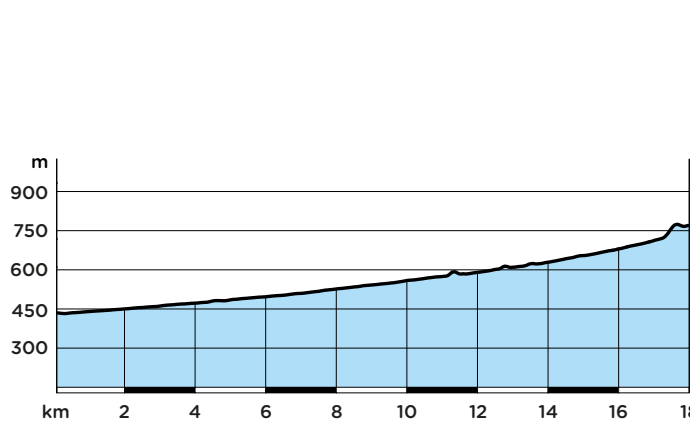


Feistritz-Radweg

Der familienfreundliche Feistritz-Radweg durch das Wechselland gilt als Schmuckstück unter den Radwegen in den Wiener Alpen. Da er mit ungefähr 18 km ein eher kurzer Radweg ist, kann man diesen besonders gemütlich erfahren und sich dabei an den Schönheiten der Strecke erfreuen. Diese führt eben mit zwei kleinen Zwischensteigungen durch Feistritz und Kirchberg nach Otterthal bis kurz vor Trattenbach. Am Startpunkt sowie am Endpunkt der Route warten Einkehrmöglichkeiten. Mit der Aspangbahn ist eine öffentliche Anreise problemlos möglich.

Startpunkt: Aspang
Endpunkt: Trattenbach
Länge: 18,03 km
Schwierigkeit: leicht
Anschluss: EuroVelo 9 bei Aspang Markt

Mehr Informationen: www.wieneralpen.at/feistritz-radweg

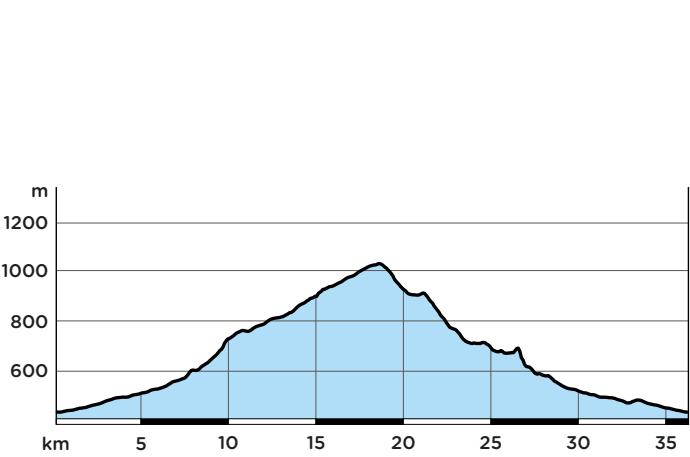


Weltkulturerbe-Radstrecke

Die Semmeringbahn galt einst als Pionierleistung, führt sie doch mit einer stetigen Abfolge von Viadukten und Tunnels durch kompliziertes Gelände. Die anspruchsvolle Weltkulturerbe-Radstrecke führt vom Bahnhof Gloggnitz über Schottwien und Maria Schutz auf den Semmering – vorbei an imposanten Viadukten der Bahnstrecke. Vom höchsten Punkt der Route radelt man durch die Adlitzgraben wieder zurück zum Ausgangspunkt. Mit der Südbahn ab Wiener Neustadt ist die öffentliche Anreise komfortabel möglich.

Startpunkt: Gloggnitz
Endpunkt: Gloggnitz
Länge: 36,23 km
Schwierigkeit: schwierig
Anschluss: Schwarzatal-Radrouten bei Gloggnitz

Mehr Informationen: www.wieneralpen.at/weltkulturerbe-radstrecke

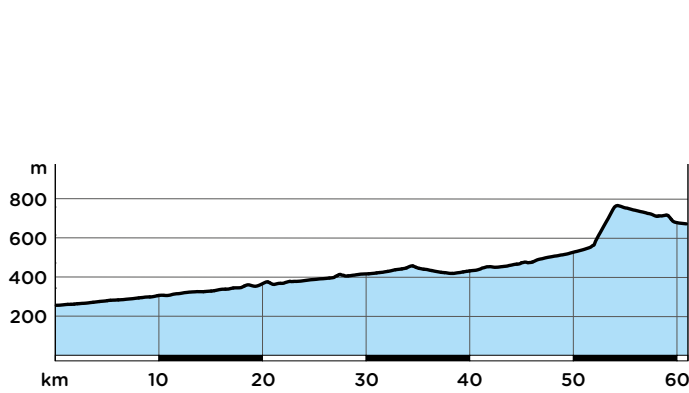


Piestingtal-Radweg

Der genussvolle Piestingtal-Radweg führt durch das Tal der Dichter, der Musiker und der Historienmaler von Markt Piesting bis nach Gutenstein. Der Weg ist durchgehend asphaltiert und bietet sich als Tagestour für Genussradler und Familien an. Teilweise führt er über charakteristische Holzbrücken entlang des Flusses Piesting. Pavillons entlang der Strecke gewähren Einblicke in die Zeit des Biedermeiers von 1815 bis 1848. In Gutenstein haben ambitionierte Radler die Möglichkeit nach Rohr im Gebirge weiterzufahren – hier wird es mit einer Steigung bis zu 15 Prozent sportlicher. Die Piestingtal Bahn verbindet das Piestingtal mit Wiener Neustadt und verläuft parallel zum Radweg.

Startpunkt: Markt Piesting oder Sollenau
Endpunkt: Gutenstein bzw. Rohr im Gebirge
Länge: 60,83 km
Schwierigkeit: mittel
Anschluss: EuroVelo 9 bei Sollenau

Mehr Informationen: www.wieneralpen.at/piestingtal-radweg



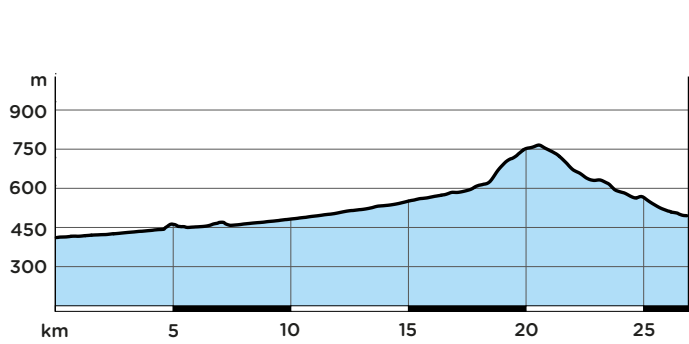
Zöbern-Radweg

Vom Burgenland kommend, führt der Zöbern-Radweg in den Wiener Alpen von Kirchschlag in der Buckligen Welt über Bad Schönan und Krumbach bis nach Zöbern. Dort bietet sich eine Weiterfahrt bis Aspang Markt an, um an den EuroVelo 9 anzuschließen. Zuerst geht's durch die hügelige Landschaft der südlichen Buckligen Welt, ab Krumbach radelt man den Zöbern-Radweg entlang. Der familienfreundliche Radweg ist Teil der Panorama- und Wehrkirchenwegrouuten, die zu den schönsten Wehrkirchen der Buckligen Welt führt. Eine öffentliche Anreise ist mit der Aspangbahn möglich.

Startpunkt: Kirchschlag in der Buckligen Welt
Endpunkt: Zöbern
Länge: 26,87 km
Schwierigkeit: leicht
Anschluss: EuroVelo 9 bei Aspang-Markt

Bett+Bike Betriebe entlang des Zöbern-Radweg:
Vitalzeit Hotel Weber, Gasthaus Buchegger, Krumbacherhof Fam. Ottnar

Mehr Informationen: www.wieneralpen.at/zoebern-radweg



WIENER ALPEN
in Niederösterreich

NIEDERÖSTERREICH
HINEIN INS LEBEN.

WELT
IN BEWEGUNG!

NÖ Landesausstellung 2019
Wiener Neustadt

Radfahren in den Wiener Alpen

Mit Rad, e-Bike oder Mountainbike durch das Paradies der Blicke

WIENER ALPEN
in Niederösterreich

NIEDERÖSTERREICH
HINEIN INS LEBEN.

WELT
IN BEWEGUNG!

NÖ Landesausstellung 2019
Wiener Neustadt

Radfahren in den Wiener Alpen

Mit Rad, e-Bike oder Mountainbike durch das Paradies der Blicke

WIENER ALPEN
in Niederösterreich

NIEDERÖSTERREICH
HINEIN INS LEBEN.

WELT
IN BEWEGUNG!

NÖ Landesausstellung 2019
Wiener Neustadt

Radfahren in den Wiener Alpen

Mit Rad, e-Bike oder Mountainbike durch das Paradies der Blicke

WIENER ALPEN
in Niederösterreich

NIEDERÖSTERREICH
HINEIN INS LEBEN.

WELT
IN BEWEGUNG!

NÖ Landesausstellung 2019
Wiener Neustadt

WIENER ALPEN in Niederösterreich

Anreise

Das Schöne liegt so nah.

Ob Ausflug oder Urlaub: Die Wiener Alpen sind auf allen Wegen gut erreichbar. Mit dem Auto dauert die Fahrt von Wien (Flughafen) oder Graz (Flughafen) über die Südbahn rund eine Stunde. Die Südbahn schafft regelmäßige und rasche Verbindungen.

Per Auto:

Über die Südbahn (A2) oder die Semmering Schnellstraße. Von den Abfahrten gute Verbindungen in alle Orte.

Per Bus & Bahn:

Mit der Südbahn bis Wiener Neustadt. Bahnverbindungen in alle Regionen. Gute Busverbindungen ab Bahnhof Wiener Neustadt.

Detailinfos zur Anreise, Links zu Routenplanern und weitere Mobilitätslösungen unter www.wieneralpen.at/anreise

Aktuelle Urlaubsangebote unter
www.wieneralpen.at/angebote

IMPRESSUM:

Herausgeber: Wiener Alpen in Niederösterreich Tourismus GmbH, Schlossstraße 1, 2801 Katzelsdorf.

Alle Angaben trotz sorgfältiger Bearbeitung ohne Gewähr. Änderungen und Druckfehler vorbehalten. Stand: März 2019.

INFORMATION UND BUCHUNG

WIENER ALPEN
IN NIEDERÖSTERREICH
TOURISMUS GMBH

Schlossstraße 1
2801 Katzelsdorf
+43/2622/78960
info@wieneralpen.at
www.wieneralpen.at

f



Wiener Alpen – Paradies der Blicke

Als anregendes Refugium haben die Wiener Alpen eine lange Tradition. Wo einst Dichter und Denker Inspiration fanden, genießen Besucher heute Natur pur und grandiose Ausblicke.

www.wieneralpen.at

Das Paradies der Blicke am Rad entdecken

Natur pur und grandiose Ausblicke lassen sich auch am Rad erfahren – vom familienfreundlichen Genussradweg bis zu herausfordernden Mountainbike-Strecken findet in den Wiener Alpen jeder Radler eine passende Route. Gut ausgeschilderte Radwege, Bike-Events und spezialisierte Gastgeber machen die Wiener Alpen für Radfahrer so attraktiv. Viele der Ausgangs- und Endpunkte sind auch per Bahn erreichbar.

www.wieneralpen.at/radfahren

Bestens informiert

Wohin solls gehen? Was gibt es unterwegs alles zu sehen und zu entdecken? Besuchen Sie uns auf unserer Website und Facebook oder melden Sie sich für unseren Newsletter an.

www.wieneralpen.at/newsletter

Die Wiener Alpen App beschreibt alle Wander-, Rad- und Mountainbikewege, informiert über Ausflugsziele, Einkehr- und Übernachtungsmöglichkeiten.

www.wieneralpen.at/app

Wiener Alpen App



Fahrradfreundlich übernachten

Bett+Bike Betriebe kennen die Bedürfnisse ihrer radfahrenden Gäste genau und bieten zahlreiche, besondere Services, wie absperrbare Rad-Parkplätze, Radkarten, optional auch Radverleih.

Mehr Informationen: www.wieneralpen.at/bett-bike



Vitalzeit Hotel Weber****
Bad Schöna
Tel. +43/2646/8408
Anschluss: Zöbernach Radweg



Gasthaus Buchegger
Krumbach
Tel. +43/2647/42263
Anschluss: Zöbernach Radweg



Krumbacherhof Fam. Ottner***
Krumbach
Tel. +43/2647/42250
Anschluss: Zöbernach Radweg



Grandhotel Niederösterreich. Hof*****
Lanzkirchen
Tel. +43/2627/45810
Anschl.: EuroVelo 9, Schwarzatal-Radroute



Haus Seiser's Schräge Wiese
Mönchkirchen
Tel. +43/650/6362645
Anschluss: EuroVelo 9



Sonnenhof - Familie Hechtl
Mönchkirchen
Tel. +43/2649/232
Anschluss: EuroVelo 9



Hotel Restaurant Osterbauer****
Neunkirchen
Tel. +43/2635/63155
Anschluss: Schwarzatal-Radroute



Hotel Restaurant Schwartz***
Neusiedl am Steinfeld
Tel. +43/2638/77717
Anschluss: Schwarzatal-Radroute



Gasthof Pichler***
Petersbaumgarten
Tel. +43/2644/7313
Anschluss: EuroVelo 9